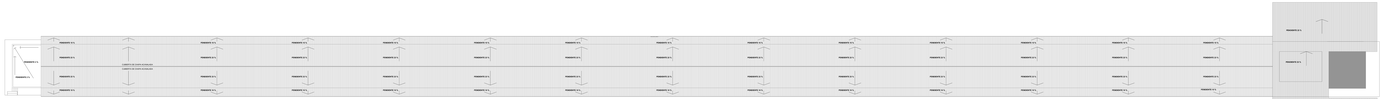

PLANTA DE TECHOS **ESC.: 1:200**

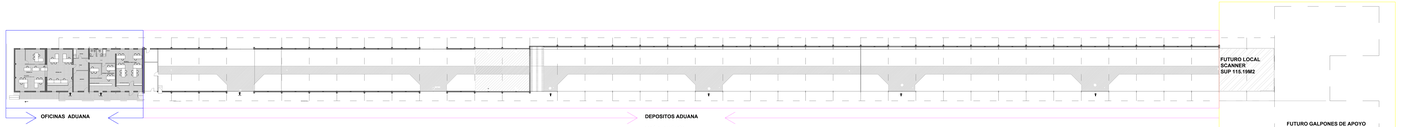

PLANTA ESQUEMA DISTRIBUCIÓN DE SECTORES. ESC.: 1:200

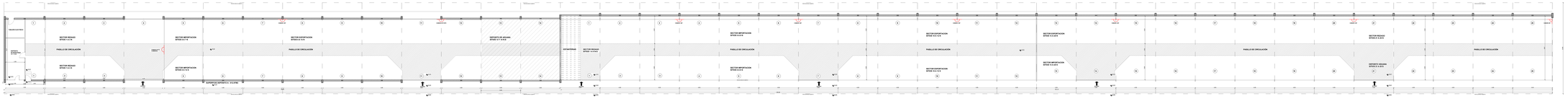

PLANTA DISTRIBUCIÓN DE DEPOSITO ADUANA **ESC.: 1:100**

OBRA: **REFUNCIONALIZACION ZONA PRIMARIA ADUANERA PUERTO SECO - MENDOZA**

UBICACION: **CALLE INDEPENDENCIA ,- GODOY CRUZ - MZA**

PROPIETARIO: **GOBIERNO DE MENDOZA**

CONCESIONARIO: **I.D.I.T.S.**
(INSTITUTO DE DESARROLLO INDUSTRIAL TECNOLÓGICO Y DE SERVICIOS)

PLANO DE: PLANTA DE DISTRIBUCIÓN DEPOSITOS ADUANA / PLANTA ESQUEMA DISTRIBUCIÓN DE SECTORES	**ESC 1:100 / ESC 1:200**	**2**

CROQUIS DE UBICACIÓN:

NOM. CAT. ORIGINAL(MENDOZA)
FOLIACIÓN MUNICIPAL: (SIN)

PROYECTO: **ARQ. MARCELO AZZONI**
CONSULT.: **ARQ. MT VIDAL**

MATRICULA: **1608** CATEGORIA: **A**

AV. DE TERRAS GUAS MINAS 1010 (PCIA. CÓRDOBA)
SUP CUBIERTA TOTAL: 3813.94M2